



СЛУЖБА ПО ГЕОДЕЗИЯ, КАРТОГРАФИЯ И КАДАСТЪР - ГР. БУРГАС

8000, ПОЩЕНСКА КУТИЯ -526, Бул. "СТ.СТАМБОЛОВ" №120, ет.4, 056/813518; 549701,
burgas@cadastre.bg, БУЛСТАТ:130362903

СХЕМА № 15-491437-17.07.2018 г.
НА САМОСТОЯТЕЛЕН ОБЕКТ В СГРАДА

с идентификатор **07079.603.89.1.3**

Гр. Бургас, общ. Бургас, обл. Бургас

По кадастралната карта и кадастралните регистри, одобрени със Заповед РД-18-9/30.01.2009 г.
на **ИЗПЪЛНИТЕЛЕН ДИРЕКТОР НА АГКК**

Последно изменение със заповед: КД-14-02-108/19.01.2011 г. на **НАЧАЛНИК НА СГКК - БУРГАС**
Адрес на имота: **гр. Бургас, ПЗ Север, ул. ЯНКО КОМИТОВ № 3, бл. В, ет. -1, обект сут**
Самостоятелният обект се намира в сграда № 1, разположена в поземлен имот с идентификатор
07079.603.89

Предназначение на самостоятелния обект: **Друг вид самостоятелен обект в сграда**

Брой нива на обекта: **1**

Посочена в документа площ: **19.18 кв.м**

Прилежащи части: ...

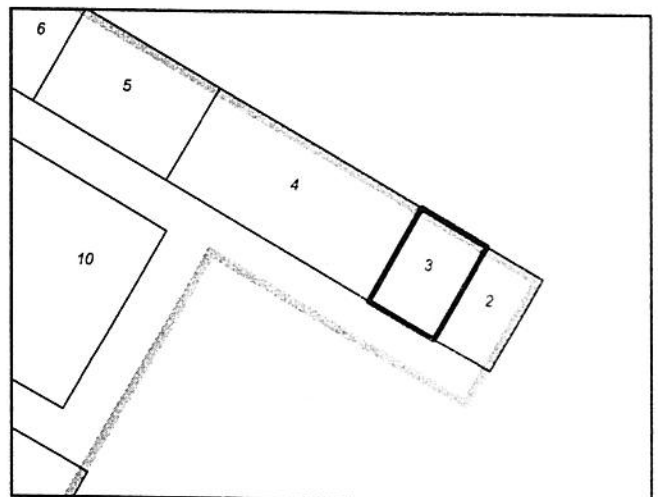
Ниво: **1**

Съседни самостоятелни обекти в сградата:

На същия етаж: **07079.603.89.1.2, 07079.603.89.1.4**

Под обекта: **няма**

Над обекта: **07079.603.89.1.1**



Собственици:

1. **121082521, ДЪРЖАВАТА ЧРЕЗ НАЦИОНАЛЕН ОСИГУРИТЕЛЕН ИНСТИТУТ**

Няма данни за идеалните части

Акт за държавна собственост - публична № 120 том 40 рег. 12808 от 23.12.2011г., издаден от СЛУЖБА
ПО ВПИСВАНИЯТА - БУРГАС

Няма данни за идеалните части

Акт за държавна собственост - за поправка на Акт за публична държавна собственост № 8998 от
26.06.2018г., издаден от Областен управител на област Бургас



Схема № 15-491437-17.07.2018 г. издадена въз основа на
документ с входящ № 01-258966-10.07.2018 г.

СЛУЖБА ПО ГЕОДЕЗИЯ, КАРТОГРАФИЯ И КАДАСТЪР - ГР. БУРГАС
Инж. Светла Кутлева



СЛУЖБА ПО ГЕОДЕЗИЯ, КАРТОГРАФИЯ И КАДАСТЪР - ГР. БУРГАС

8000, ПОЩЕНСКА КУТИЯ -526, Бул. "СТ.СТАМБОЛОВ" №120, ет.4, 056/813518; 549701,
burgas@cadastre.bg, БУЛСТАТ:130362903

СХЕМА № 15-491447-17.07.2018 г.
НА САМОСТОЯТЕЛЕН ОБЕКТ В СГРАДА

с идентификатор **07079.603.89.1.5**

Гр. Бургас, общ. Бургас, обл. Бургас

По кадастралната карта и кадастралните регистри, одобрени със Заповед РД-18-9/30.01.2009 г.
на **ИЗПЪЛНИТЕЛЕН ДИРЕКТОР НА АГКК**

Последно изменение със заповед: КД-14-02-108/19.01.2011 г. на **НАЧАЛНИК НА СГКК - БУРГАС**

Адрес на имота: **гр. Бургас, ПЗ Север, ул. ЯНКО КОМИТОВ № 3, бл. В, ет. -1, обект сут**

Самостоятелният обект се намира в сграда № 1, разположена в поземлен имот с идентификатор
07079.603.89

Предназначение на самостоятелния обект: **Друг вид самостоятелен обект в сграда**

Брой нива на обекта: **1**

Посочена в документа площ: **30.71 кв.м**

Прилежащи части: ...

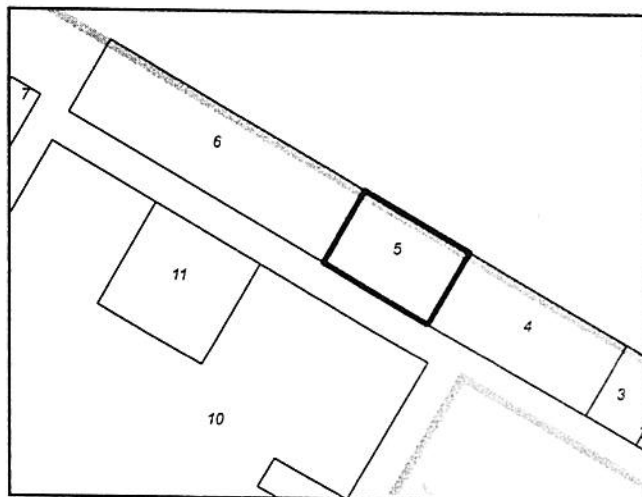
Ниво: **1**

Съседни самостоятелни обекти в сградата:

На същия етаж: **07079.603.89.1.4, 07079.603.89.1.6**

Под обекта: **няма**

Над обекта: **07079.603.89.1.1**



Собственици:

1. **121082521, ДЪРЖАВАТА ЧРЕЗ НАЦИОНАЛЕН ОСИГУРИТЕЛЕН ИНСТИТУТ**

Няма данни за идеалните части

Акт за държавна собственост - публична № 120 том 40 рег. 12808 от 23.12.2011г., издаден от СЛУЖБА
ПО ВПИСВАНИЯТА - БУРГАС

Няма данни за идеалните части

Акт за държавна собственост - за поправка на Акт за публична държавна собственост № 8998 от
26.06.2018г., издаден от Областен управител на област Бургас

Схема № 15-491447-17.07.2018 г. издадена въз основа на
документ с входящ № 01-258966-10.07.2018 г.



/инж. Светла Кутлева/



СЛУЖБА ПО ГЕОДЕЗИЯ, КАРТОГРАФИЯ И КАДАСТЪР - ГР. БУРГАС

8000, ПОЩЕНСКА КУТИЯ -526, Бул. "СТ.СТАМБОЛОВ" №120, ет.4, 056/813518; 549701,
burgas@cadastre.bg, БУЛСТАТ:130362903

СХЕМА № 15-491453-17.07.2018 г.
НА САМОСТОЯТЕЛЕН ОБЕКТ В СГРАДА

с идентификатор **07079.603.89.1.7**

Гр. Бургас, общ. Бургас, обл. Бургас

По кадастралната карта и кадастралните регистри, одобрени със Заповед РД-18-9/30.01.2009 г.
на **ИЗПЪЛНИТЕЛЕН ДИРЕКТОР НА АГКК**

Последно изменение със заповед: КД-14-02-108/19.01.2011 г. на **НАЧАЛНИК НА СГКК - БУРГАС**

Адрес на имота: **гр. Бургас, ПЗ Север, ул. ЯНКО КОМИТОВ № 3, бл. В, ет. -1, обект сут**

Самостоятелният обект се намира в **сграда № 1**, разположена в поземлен имот с идентификатор
07079.603.89

Предназначение на самостоятелния обект: **Друг вид самостоятелен обект в сграда**

Брой нива на обекта: **1**

Посочена в документа площ: **95.21 кв.м**

Прилежащи части: ...

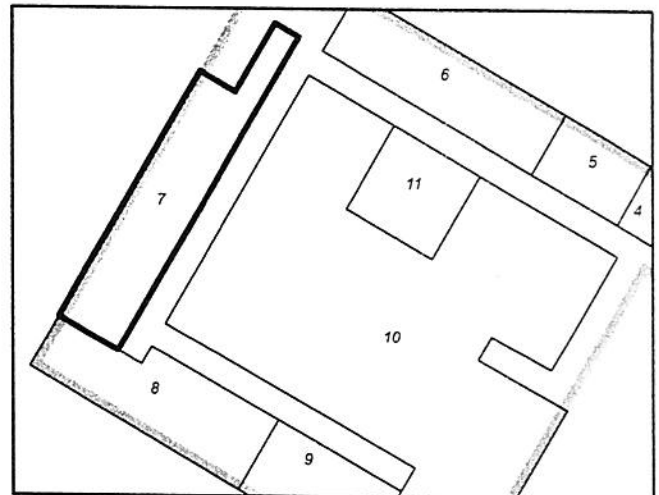
Ниво: **1**

Съседни самостоятелни обекти в сградата:

На същия етаж: **07079.603.89.1.8**

Под обекта: **няма**

Над обекта: **07079.603.89.1.1**



Собственици:

1. 121082521, ДЪРЖАВАТА ЧРЕЗ НАЦИОНАЛЕН ОСИГУРИТЕЛЕН ИНСТИТУТ

Няма данни за идеалните части

Акт за държавна собственост - публична № 120 том 40 рег. 12808 от 23.12.2011г., издаден от СЛУЖБА
ПО ВПИСВАНИЯТА - БУРГАС

Няма данни за идеалните части

Акт за държавна собственост - за поправка на Акт за публична държавна собственост № 8998 от
26.06.2018г., издаден от Областен управител на област Бургас



Схема № 15-491453-17.07.2018 г. издадена въз основа на
документ с входящ № 01-258966-10.07.2018 г.



/инж. Светла Кутлева/



СЛУЖБА ПО ГЕОДЕЗИЯ, КАРТОГРАФИЯ И КАДАСТЪР - ГР. БУРГАС

8000, ПОЩЕНСКА КУТИЯ -526, Бул. "СТ.СТАМБОЛОВ" №120,ет.4, 056/813518; 549701,
burgas@cadastre.bg, БУЛСТАТ:130362903

СХЕМА № 15-491455-17.07.2018 г.
НА САМОСТОЯТЕЛЕН ОБЕКТ В СГРАДА

с идентификатор **07079.603.89.1.9**

Гр. Бургас, общ. Бургас, обл. Бургас

По кадастралната карта и кадастралните регистри, одобрени със Заповед РД-18-9/30.01.2009 г.
на **ИЗПЪЛНИТЕЛЕН ДИРЕКТОР НА АГКК**

Последно изменение със заповед: КД-14-02-108/19.01.2011 г. на **НАЧАЛНИК НА СГКК - БУРГАС**

Адрес на имота: **гр. Бургас, ПЗ Север, ул. ЯНКО КОМИТОВ № 3, бл. В, ет. -1, обект сут**

Самостоятелният обект се намира в сграда № 1, разположена в поземлен имот с идентификатор
07079.603.89

Предназначение на самостоятелния обект: **Друг вид самостоятелен обект в сграда**

Брой нива на обекта: **1**

Посочена в документа площ: **46.04 кв.м**

Прилежащи части: ...

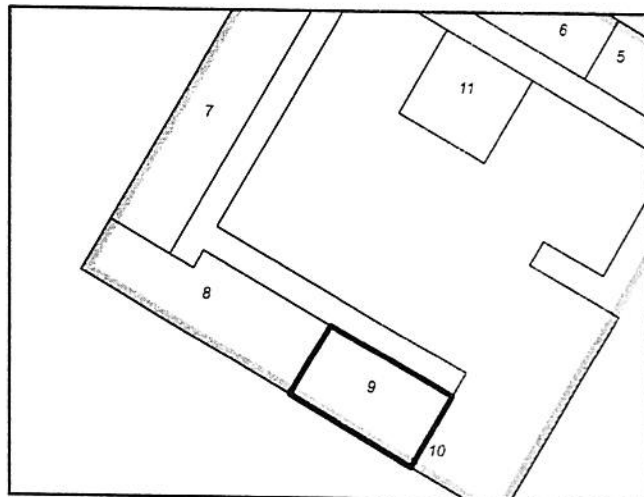
Ниво: **1**

Съседни самостоятелни обекти в сградата:

На същия етаж: **07079.603.89.1.10, 07079.603.89.1.8**

Под обекта: **няма**

Над обекта: **07079.603.89.1.1**



Собственици:

1. **121082521, ДЪРЖАВАТА ЧРЕЗ НАЦИОНАЛЕН ОСИГУРИТЕЛЕН ИНСТИТУТ**

Няма данни за идеалните части

Акт за държавна собственост - публична № 120 том 40 рег. 12808 от 23.12.2011г., издаден от СЛУЖБА
ПО ВПИСВАНИЯТА - БУРГАС

Няма данни за идеалните части

Акт за държавна собственост - за поправка на Акт за публична държавна собственост № 8998 от
26.06.2018г., издаден от Областен управител на област Бургас



Схема № 15-491455-17.07.2018 г. издадена въз основа на
документ с входящ № 01-258966-10.07.2018 г.



/инж. Светла Кутлева/